



УКРАЇНА

ЧЕРНІГІВСЬКА ОБЛАСНА ДЕРЖАВНА АДМІНІСТРАЦІЯ

ДЕПАРТАМЕНТ ЕКОЛОГІЇ ТА ПРИРОДНИХ РЕСУРСІВ

пр-т Миру, 14, м. Чернігів, 14000, тел./факс (0462) 67-48-72, e-mail: deko_post@cg.gov.ua, сайт: www.eco.cg.gov.ua,
код згідно з ЄДРПОУ 38709568

01.10.2019

(дата офіційного опублікування в Єдиному реєстрі з оцінки впливу на довкілля)

(автоматично генерується програмними засобами ведення Єдиного реєстру з оцінки впливу на довкілля)

Публічне акціонерне товариство
«Укрнафта», код ЄДРПОУ 00135390,
пров. Несторівський, буд. 3-5, м. Київ,
04053

Нафтогазовидобувне управління
«Чернігівнафтогаз», код ЄДРПОУ
00136573, вул. Вокзальна, буд. 1, м.
Прилуки, Чернігівська область, 17500

(заявник та його адреса)

01.10.2019

(дата видачі)

31-20189131699/2

(номер звіту про громадське обговорення)

ЗВІТ ПРО ГРОМАДСЬКЕ ОБГОВОРЕННЯ

планованої діяльності

«Продовження видобування корисних копалин (газ природний, конденсат, супутні компоненти: етан, пропан, бутани) на Талалаївському родовищі»

1. Реєстраційний номер справи з оцінки впливу на довкілля (далі – ОВД) планованої діяльності у Єдиному реєстрі з оцінки впливу на довкілля.

Справа в Єдиному реєстрі з оцінки впливу на довкілля № 20189131699.

2. Назва планованої діяльності, що проходить процедуру оцінки впливу на довкілля.

Планована діяльність: «Продовження видобування корисних копалин (газ природний, конденсат, супутні компоненти: етан, пропан, бутани) на Талалаївському родовищі».

3. Назва суб'єкта господарювання.

Публічне акціонерне товариство «Укрнафта» Нафтогазовидобувне управління «Чернігівнафтогаз».

4. Належність, планованої діяльності до першої чи другої категорії видів діяльності та об'єктів, які можуть мати значний вплив на довкілля та підлягають оцінці впливу на довкілля (зазначається відповідний пункт і частина статті 3 Закону).

Планова діяльність відноситься до другої категорії видів діяльності та об'єктів, які можуть мати значний вплив на довкілля та підлягають оцінці впливу на довкілля відповідно до пункту 3 частини 3 статті 3 Закону України «Про оцінку впливу на довкілля».

5. Відомості про оприлюднення уповноваженим територіальним органом документів про плановану діяльність на веб-сайтах Єдиного реєстру з ОВД та уповноваженого територіального органу з ОВД – Департаменту екології та природних ресурсів Чернігівської облдержадміністрації:

5.1. Повідомлення про плановану діяльність, яка підлягає ОВД оприлюднено на веб-сайтах Єдиного реєстру з ОВД та уповноваженого територіального органу з оцінки впливу на довкілля 17 вересня 2018 року.

5.2. Оголошення про початок громадського обговорення звіту з оцінки впливу на довкілля планованої діяльності із продовження видобування на Талалаївському родовищі НГВУ «Чернігівнафтогаз» ПАТ «Укрнафта» корисних копалин (природний газ, конденсат, супутні: етан, пропан, бутани) (далі – звіт з ОВД) оприлюднено на веб-сайтах Єдиного реєстру з ОВД та уповноваженого територіального органу з оцінки впливу на довкілля 23 липня 2019 року.

5.3. Звіт з ОВД, наданий суб'єктом господарювання, оприлюднено на веб-сайтах Єдиного реєстру з ОВД та уповноваженого територіального органу з оцінки впливу на довкілля 23 липня 2019 року.

6. Відомості надані суб'єктом господарювання під час подання звіту з оцінки впливу на довкілля:

6.1. Повідомлення про плановану діяльність опубліковано у газетах «Град Прилуки» від 08 травня 2018 року № 19 (858) та «Трибуна хлібороба» від 10 травня 2018 року № 3 (894), копії яких додаються до цього звіту.

6.2. Оголошення про початок громадського обговорення звіту з ОВД опубліковано у газетах «ЕКОГАЗЕТА» від 19 липня 2019 року № 16 (24) та «журнал ЕСПО» від 19 липня 2019 року № 16 (24), копії яких додаються до цього звіту.

6.3. Повідомлення про плановану діяльність, яка підлягає ОВД, з 17 вересня 2018 року розміщено на офіційних дошках оголошень Талалаївської ОТГ та Староталалаївської сільської ради (підтвердженням факту оприлюднення є акти та фотофіксація).

6.4. Оголошення про початок громадського обговорення звіту з ОВД з 19 липня 2019 року розміщено на офіційних дошках оголошень Талалаївської ОТГ та Староталалаївської сільської ради (підтвердженням факту оприлюднення є акти та фотофіксація).

6.5. Звіт з ОВД, а також інші матеріали, надані на розгляд громадськості, розміщувалися у місцях доступних для громадськості:

6.5.1. У приміщенні уповноваженого органу:

Звіт з ОВД з 23 липня 2019 року розміщено в приміщенні уповноваженого територіального органу з оцінки впливу на довкілля.

6.5.2. У приміщенні органу місцевого самоврядування відповідної адміністративно-територіальної одиниці, що може зазнати впливу планованої діяльності:

Звіт з ОВД з 19 липня 2019 року розміщено в приміщеннях Талалаївської ОТГ за адресою: вул. Вокзальна, буд. 3, с. Талалаївка, Талалаївський район, Чернігівська область та Староталалаївської сільської ради за адресою: вул. Ватутіна, буд. 36, с. Стара Талалаївка, Талалаївський район, Чернігівська область.

7. Протягом терміну громадського обговорення до обсягу досліджень та рівня деталізації інформації, що підлягає включенню до звіту з ОВД, на адресу уповноваженого територіального органу з оцінки впливу на довкілля зауваження і пропозиції від громадськості не надходили.

8. Інформація про строк громадського обговорення:

Громадське обговорення обсягу досліджень та рівня деталізації інформації, що підлягає включенню до звіту з ОВД тривало 20 робочих днів: з 17 вересня 2018 року по 12 жовтня 2018 року.

Громадське обговорення Звіту з ОВД тривало 25 робочих днів: з 23 липня 2019 року по 27 серпня 2019 року.

9. Протягом всього терміну громадського обговорення звіту з ОВД, пропозиції і зауваження від громадськості до уповноваженого територіального органу з оцінки впливу на довкілля не надходили.

На громадське слухання у процесі громадського обговорення звіту з ОВД планованої діяльності заплановане на 20 серпня 2019 року в приміщенні Талалаївської селищної ради за адресою: вул. Вокзальна, буд. 3, с. Талалаївка, Талалаївський район, Чернігівська область, громадськість не з'явилась, про що складено акт про неявку представників громадськості.

10. Таблиця врахування зауважень та пропозицій громадськості, отриманих протягом строку громадського обговорення звіту з ОВД.

№ п/п	Прізвище, ім'я, по батькові (для фізичних осіб), а також найменування (для юридичних осіб) особи, що подає зауваження і пропозиції	Зміст зауваження чи пропозиції	Інформація про розгляд*
-	-	-	-

* Письмові зауваження і пропозиції, що надійшли протягом строку громадського обговорення звіту з ОВД, в тому числі під час громадського слухання, а також усні зауваження і пропозиції, отримані в ході громадського слухання.
 ** Обрати одне: повністю враховано (яким чином та де саме у висновку з ОВД враховано) частково враховано (яким чином враховано та обґрунтування неврахованої частини) або відхилено (із обґрунтуванням причин відхилення).

11. В разі проведення транскордонної оцінки впливу на довкілля опис процедури громадського обговорення із громадськістю інших держав.

Транскордонна оцінка впливу на довкілля по зазначеній планованій діяльності не здійснювалась.

12. Додатки (викопіювання) на 25 аркушах :

12.1. Усі документи та матеріали, що підтверджують оприлюднення та розміщення документів, надані суб'єктом господарювання згідно з п. 6 цього звіту;

12.2. Копії усіх отриманих під час строку громадського обговорення письмових зауважень і пропозицій громадськості не додаються у зв'язку із тим, що протягом всього терміну громадського обговорення звіту з ОВД письмові пропозиції і зауваження від громадськості не надходили;

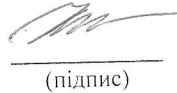
12.3. Акт про неявку представників громадськості під час проведення громадських слухань у процесі оцінки впливу на довкілля.

Начальник відділу оцінки впливу на довкілля управління природоохоронних програм та оцінки впливу на довкілля
(керівник структурного підрозділу з оцінки впливу на довкілля уповноваженого органу)



Сергій КУЗНЕЦОВ
(ініціали, прізвище)

Директор Департаменту екології та природних ресурсів Чернігівської облдержадміністрації
(керівник уповноваженого територіального органу)



Катерина САХНЕВИЧ
(ініціали, прізвище)



ТРАД ПРИЛУКИ



3 Днем Перемоги!



Запрошуємо всіх узяти участь у загальноміських заходах із нагоди відзначення Дня пам'яті та примирення і 73-ї річниці перемоги над нацизмом у Другій світовій війні, які відбудуться

9 травня 2018 року о 10:00 у Сквері Вічної Слави: мітинг-реквієм "Не погасити пам'яті вогонь" та покладання квітів до Вічного вогню.

Дорогі ветерани! Шановні прилучачи!

Сердечно та щиро вітаю всіх із Днем пам'яті та примирення і 73-ю річницею перемоги над нацизмом у Другій світовій війні

У ці славетні дні ми вшановуємо тих, хто віддав своє життя за рідну землю, за добробут і свободу прийдешніх поколінь, за мир і спокій на всій землі.

Пам'ять про мужність і незламність нашого народу, про воїнів-визволителів рідної Батьківщини залишається в серці кожного українця.

Дорогою ціною заплатив наш народ за участь у цій страшній війні. І тому ніколи не шезне в пам'яті людській, не відійде в забуття великий подвиг і велика трагедія нашого народу – його битва, його перемога над фашистами.

Подвиг воїнів Другої світової війни сьогодні гідно продовжують українські солдати, захищаючи країну на східних рубежах. Низько вклоняємося ветеранам та захисникам Вітчизни, дякуємо за патріотизм і самопожертву заради незалежності та територіальної цілісності України.



Шановні земляки, дорогі ветерани!

8 та 9 травня для України – дні скорботи, пам'яті та гордості. Ми низько схиляємо голови перед жертвами нацистського режиму, перед усіма воїнами, які хоробро протистояли загарбникам. Ми щиро пишаємося, що наші діди та прадіди, наші воїни-українці з честю виконали свій військовий обов'язок, зробили свій вагомий внесок у звільнення європейських народів від нацистського рабства та стали тими героями, які вибороли перемогу в Другій світовій війні. Вони довели, що Україна – це країна самовідданих, мужніх людей. Не так давно в нашій державі започатковано нову традицію відзначення перемоги в Другій світовій війні. 8 травня ми відзначаємо День пам'яті та примирення, 9 травня – День перемоги над нацизмом у Другій світовій.

Приклади відваги та доблесті героїв тієї війни спонукають нас героїчно боротися й у сьогоденній неоголошеній війні з російським агресором.

Низький уклін вам, дорогі ветерани, низький уклін усім, хто ціною неймовірних зусиль дав нам вічний урок мужності. І через багато десятиріч ми вчимося у вас відданості своїй країні та незламно-



Пам'ятаємо! Дякуємо!



Дорогі ветерани, 9 травня – це День перемоги над нацизмом!

Щиро дякуємо вам за перемогу в тій нелегкій боротьбі із загарбником. Ми нікому сьогодні не дозволимо забрати у вас це свято.

Бажаю вам, у першу чергу, здоров'я, злагоди та добробуту у ваших оселях.

У цей день ми вшановуємо як живих ветеранів, так і тих, хто, захищаючи рідний дім, загинув у Другій світовій війні або не дожив до сьогоденішнього дня. А ми прикладемо всіх зусиль, щоб перемогою, якнайшвидше закінчилися війна на Сході України, а майбутні покоління українців росли під мирним небом.

Зі святом вас, шановні ветерани.

Ваш Олег Авер'янов

Дорогі прилучачи! Шановні ветерани Другої світової війни!

У ці дні ми відзначаємо незабутні

ЕКОЛОГІЯ

Дата офіційного опублікування у Реєстрі (автоматично генерується системою після подання через Реєстр, не зазначається суб'єктом господарювання)

Унікальний номер (автоматично генерується системою після подання через Реєстр, для паперової версії зазначається суб'єктом господарювання)

ПОВІДОМЛЕННЯ
про плановану діяльність,
яка підлягає оцінці впливу
на довкілля
Публічного акціонерного
товариства «Укрнафта»,
код 00135390

Нафтогазовидобувне управління «Чернігів-нафтогаз» 00136573

інформує про намір провадити плановану діяльність та оцінку її впливу на довкілля.

1. Інформація про суб'єкт господарювання.

Юридична адреса: пров. Несторівський, 3-5, Шевченківський район, м. Київ, 04053, Україна, +38(044)5061003.

адреса реєстрації відокремленого підрозділу: вул. Вокзальна, 1, м. Прилуки, Чернігівська обл., 17500.

2. Планована діяльність, її характеристика, технічні альтернативи.

Продовження видобування на Талалаївському родовищі корисних копалин (природний газ, конденсат, супутні гази: етан, пропан, бутани). Дослідно-промислова експлуатація родовища проводиться з 1973 року, а промислова – з 1981-го.

Технічна альтернатива 1.

Технічна альтернатива зазначеної планованої діяльності відсутня, так як Талалаївське родовище перебуває в промисловій експлуатації на підставі спеціального дозволу на користування надрами №2033 від 11.11.1999 року, виданого Державною службою геології та надр України терміном на 20 років.

Технічна альтернатива 2

Технічна альтернатива зазначеної планованої діяльності відсутня, так як Талалаївське родовище перебуває в промисловій експлуатації на підставі спеціального дозволу на користування надрами №2033 від 11.11.1999 року, виданого Державною службою геології та надр України терміном на 20 років.

3. Місце провадження планованої діяльності.

вжина, площа, обсяг виробництва тощо)

Талалаївське родовище приурочене до криптодіапірової асиметричної складки субширотного простягання. Промислова газоносність родовища пов'язана з продуктивними горизонтами В-12, В-16, В-17, В-18, В-19, В-20 та Т, які представлені сумою малопотужних, часто невитриманих по площі пластів, пропластків і лінз пісковика. Площа гірничого відводу 12,1 км². Станом на 01.01.2017 року, на родовищі пробурено 21 свердловину, із них: видобувних, діючих – 4, бездіючих – 1, п'єзометричних – 3, водозабірних – 3, поглинаючих – 2, ліквідованих – 8. Талалаївське родовище знаходиться на завершальній стадії розробки. Поклади розробляються на режимі виснаження. Усього у 2016 році видобуто 3,6 млн м³ газу та 0,006 тис. тонн конденсату. Середній дебіт 1 свердловини: 0,02 тис м³/д газу проти проектного 6,0 тис м³/добу. З початку експлуатації видобуто 2398,6 млн м³ газу і 1344,7 тис. тонн конденсату. Поточний коефіцієнт вилучення газу – 0,567.

6. Екологічні та інші обмеження планованої діяльності за альтернативами.

Дотримання меж санітарно-захистних зон, дотримання об'ємів дозволених викидів в атмосферне повітря від стаціонарних джерел викидів, дотримання вимог щодо хімічного складу вод, що закачуються у пласти з метою підтримки пластового тиску, визначення та контроль їх сумісності з пластовими водами родовища, проведення спостережень за впливом діяльності на поверхневі та підземні води. В процесі ведення виробничої діяльності дотримуватись погоджених та відведених меж територій.

Щодо технічної альтернативи 1.

Екологічні та інші обмеження планованої діяльності за технічною альтернативою 1 відсутні через відсутність технічної альтернативи 1.

Щодо технічної альтернативи 2.

Екологічні та інші обмеження планованої діяльності за технічною альтернативою 2 відсутні через відсутність технічної альтернативи 2.

Щодо територіальної альтернативи 1.

Екологічні та інші обмеження планованої діяльності за територіальною альтернативою 1 відсутні через відсутність територіальної альтернативи 1.

Щодо територіальної альтернативи 2.

Екологічні та інші обмеження планованої діяльності за територіальною альтернативою 2 відсутні через відсутність територіальної альтернативи 2.

7. Необхідна еколого-інженерна підготовка та захист території за альтернативами.

На родовищі використовується закрыта система збору, що відповідає сучасним вимогам. Наявні розроблені в установленому порядку ПЛАСи, розробка та виконання комплексу технологічних, технічних, організаційних рішень для забезпечення надійної безаварійної роботи

тенційними джерелами забруднення ґрунтів, поверхневих та підземних вод можуть бути розливи пластових флюїдів у результаті виникнення аварійних ситуацій. У результаті здійснення планованої діяльності на флору та фауну здійснюється опосередкований вплив-присутність людей та обладнання на технологічних майданчиках. Окрім того, серед впливів на довкілля необхідно зазначити можливе вилучення земельних ділянок та забір води з водозабірних споруд. Сфера, джерела та види можливого впливу на довкілля заінвентаризовані та обліковуються на території ведення діяльності в Талалаївському районі Чернігівської області, де експлуатуються машини, механізми та стаціонарне обладнання.

Щодо технічної альтернативи 1.

Сфера, джерела та види можливого впливу на довкілля щодо технічної альтернативи 1 відсутні через відсутність технічної альтернативи 1.

Щодо технічної альтернативи 2.

Сфера, джерела та види можливого впливу на довкілля щодо технічної альтернативи 2 відсутні через відсутність технічної альтернативи 2.

Щодо територіальної альтернативи 1.

Сфера, джерела та види можливого впливу на довкілля щодо територіальної альтернативи 1 відсутні через відсутність територіальної альтернативи 1.

Щодо технічної альтернативи 2.

Сфера, джерела та види можливого впливу на довкілля щодо територіальної альтернативи 2 відсутні через відсутність територіальної альтернативи 2.

9. Належність планованої діяльності до першої чи другої категорії видів діяльності та об'єктів, які можуть мати значний вплив на довкілля та підлягають оцінці впливу на довкілля (зазначити відповідний пункт і частину статті 3 Закону України «Про оцінку впливу на довкілля»).

Належить до другої категорії видів планованої діяльності ст. 3, п. 3, ч. 3.

10. Наявність підстав для здійснення оцінки трансграничного впливу на довкілля (у тому числі наявність значного негативного трансграничного впливу на довкілля та перелік держав, довкілля яких може зазнати значного негативного трансграничного впливу (зачеплених держав)).

Підстави для здійснення оцінки трансграничного впливу на довкілля відсутні.

11. Планований обсяг досліджень та рівень деталізації інформації, що підлягає включенню до звіту з оцінки впливу на довкілля.

До звіту з оцінки впливу на довкілля будуть включені з достатньою деталізацією наступні планові показники:

опис місця провадження планової діяльності та цілі планової діяльності, опис основних характеристик планової діяльності;

опис поточного стану довкілля та факторів довкілля;

оцінка впливу планованої діяльності на ге-

діяльності, зазначеного у пункті 14 цього повідомлення.

У висновку з оцінки впливу на довкілля уповноважений орган, виходячи з оцінки впливу на довкілля планованої діяльності, визначає допустимість чи обґрунтовує недопустимість провадження планованої діяльності та визначає екологічні умови її провадження.

Забороняється розпочинати провадження планованої діяльності без оцінки впливу на довкілля та отримання рішення про провадження планованої діяльності.

Процедура оцінки впливу на довкілля передбачає право та можливість громадськості для участі у цій процедурі, зокрема на стадії обговорення обсягу досліджень та рівня деталізації інформації, що підлягає включенню до звіту з оцінки впливу планованої діяльності на довкілля, а також на стадії розгляду уповноваженим органом поданого суб'єктом господарювання звіту з оцінки впливу на довкілля.

На стадії громадського обговорення звіту з оцінки впливу на довкілля протягом шнайменше 25 робочих днів громадськості надається можливість подавати будь-які зауваження та пропозиції до звіту з оцінки впливу на довкілля та планованої діяльності, а також брати участь у громадських слуханнях. Детальніше про процедуру громадського обговорення звіту з оцінки впливу на довкілля буде повідомлено в оголошенні про початок громадського обговорення.

13. Громадське обговорення обсягу досліджень та рівня деталізації інформації, що підлягає включенню до звіту з оцінки впливу планованої діяльності на довкілля.

Протягом 20 робочих днів із дня офіційного оприлюднення цього повідомлення на офіційному веб-сайті уповноваженого органу громадськість має право надати уповноваженому органу, зазначеному в пункті 15 цього повідомлення, зауваження та пропозиції до планованої діяльності, обсягу досліджень і рівня деталізації інформації, що підлягає включенню до звіту з оцінки впливу на довкілля.

Надаючи такі зауваження та пропозиції, вказів унікальний реєстраційний номер справи про оцінку впливу на довкілля планованої діяльності в Єдиному реєстрі з оцінки впливу на довкілля (зазначений на першій сторінці цього повідомлення). Це значно спростить процес реєстрації та розгляду ваших зауважень та пропозицій.

У разі отримання таких зауважень і пропозицій громадськості вони будуть розміщені в Єдиному реєстрі з оцінки впливу на довкілля та передані суб'єкту господарювання (протягом трьох робочих днів із дня їх отримання). Особи, що надають зауваження та пропозиції, своїм підписом засвідчують згоду на обробку їх персональних даних. Суб'єкт господарювання під

діяльності відсутня, так як Талалаївське родовище перебуває в промисловій експлуатації на підставі спеціального дозволу на користування надрами №2033 від 11.11.1999 року, виданого Державною службою геології та надр України терміном на 20 років.

Технічна альтернатива 2

Технічна альтернатива зазначеної планованої діяльності відсутня, так як Талалаївське родовище перебуває в промисловій експлуатації на підставі спеціального дозволу на користування надрами №2033 від 11.11.1999 року, виданого Державною службою геології та надр України терміном на 20 років.

3. Місце провадження планованої діяльності.

Талалаївське родовище розташоване в Талалаївському р-ні Чернігівської області, на території Талалаївського селищної ради (Державний акт договору оренди – серія І – ЧН №001664, реєстраційний №101, рішення від 29.12.2001 р.) та Староталалаївської сільської ради (Державний акт договору оренди – серія І – ЧН №001663, реєстраційний №97, рішення від 29.12.2001 р.).

Гірничий відвід №2284 від 15.10.2012 року. На території Талалаївського району в межах гірничого відводу є промислові споруди: споруда дожимної насосної станції, будівля насосної, будівля насосної водопостачання, резервуари для води, будівля побутових приміщень, установи низькотемпературної сепарації газу, будівля котельної установи низькотемпературної сепарації газу, посудини попередньої сепарації газу.

Місце провадження планованої діяльності: територіальна альтернатива 1.

Враховуючи межі Талалаївського родовища, межі гірничого відводу, гірничий відвід №2284 від 15.10.2012 року, територіальна альтернатива відсутня.

4. Соціально-економічний вплив планованої діяльності.

Соціально-економічний вплив планованої діяльності полягає у створенні робочих місць для населення, яке проживає в межах даних адміністративних районів, сплаті податків у місцеві бюджети (в т.ч. сплата рентних платежів), допомозі органам місцевого самоврядування в ремонті доріг, мостів, очищенні русел річок та потічків і т.п.

5. Загальні технічні характеристики, у тому числі параметри планованої діяльності (потужність, до-

цільове призначення: 03.07);

Щодо територіальної альтернативи 2.

Екологічні та інші обмеження планованої діяльності за територіальною альтернативою 2 відсутні через відсутність територіальної альтернативи 2.

7. Необхідна еколого-інженерна підготовка та захист території за альтернативами.

На родовищі використовується закрита система збору, що відповідає сучасним вимогам. Наявні розроблені в установленому порядку ПЛАСи, розробка та виконання комплексу технологічних, технічних, організаційних рішень для забезпечення надійної безаварійної роботи промислових споруд. Проводяться контрольні аналітичні дослідження стану атмосферного повітря, стану поверхневих ґрунтових вод, ґрунту, ландшафту на території, що перебуває під впливом експлуатаційних об'єктів родовища. Підприємство сертифіковане, дотримується вимог ISO 9001: 2000, OHSAS 8001:1999, ISO 14001-2004. Експлуатаційні об'єкти знаходяться в межах гірничого відводу на територіях, погоджених у встановленому порядку.

Щодо технічної альтернативи 1.

Еколого-інженерна підготовка та захист території щодо технічної альтернативи 1 відсутні через відсутність технічної альтернативи 1.

Щодо технічної альтернативи 2.

Еколого-інженерна підготовка та захист території щодо технічної альтернативи 2 відсутні через відсутність технічної альтернативи 2.

Щодо територіальної альтернативи 1.

Еколого-інженерна підготовка та захист території щодо територіальної альтернативи 1 відсутні через відсутність територіальної альтернативи 1.

Щодо територіальної альтернативи 2.

Еколого-інженерна підготовка та захист території щодо територіальної альтернативи 2 відсутні через відсутність територіальної альтернативи 2.

8. Сфера, джерела та види можливого впливу на довкілля.

На території Талалаївського родовища об'єкти природно-заповідного фонду відсутні. Джерелами забруднення атмосферного повітря є газозамірні установки, сепаратори, резервуари, які призначені для уловлювання нафтової емульсії (з подальшою передачею її на утилізацію) По-

дідстави для здійснення оцінки трансграничного впливу на довкілля відсутні.

11. Планований обсяг досліджень та рівень деталізації інформації, що підлягає включенню до звіту з оцінки впливу на довкілля.

До звіту з оцінки впливу на довкілля будуть включені з достатньою деталізацією наступні планові показники:

опис місця провадження планової діяльності та цілі планової діяльності, опис основних характеристик планової діяльності;

– опис поточного стану довкілля та факторів довкілля;

– оцінка впливу планованої діяльності на геологічне середовище, атмосферне повітря, поверхневі, підземні води, ґрунти, рослинний та тваринний світ, техногенне середовище, соціальне середовище;

– опис передбачених заходів, спрямованих на запобігання, відвернення, уникнення, зменшення, усунення значного негативного впливу на довкілля, у тому числі (за можливості) компенсаційних заходів;

– зауваження та пропозиції, які надійдуть у результаті громадських обговорень.

12. Процедура оцінки впливу на довкілля та можливості для участі в ній громадськості.

Планована суб'єктом господарювання діяльність може мати значний вплив на довкілля і, отже, підлягає оцінці впливу на довкілля відповідно до Закону України «Про оцінку впливу на довкілля». Оцінка впливу на довкілля – це процедура, що передбачає:

– підготовку суб'єктом господарювання звіту з оцінки впливу на довкілля;

– проведення громадського обговорення планованої діяльності;

– аналіз уповноваженим органом звіту з оцінки впливу на довкілля, будь-якої додаткової інформації, яку надає суб'єкт господарювання, а також інформації, отриманої від громадськості під час громадського обговорення, під час здійснення процедури оцінки трансграничного впливу, іншої інформації;

– надання уповноваженим органом мотивованого висновку з оцінки впливу на довкілля, що враховує результати аналізу, передбаченого попереднім абзацом;

– врахування висновку з оцінки впливу на довкілля у рішення про провадження планованої

діяльності в Єдиному реєстрі з оцінки впливу на довкілля (зазначений на першій сторінці цього повідомлення). Це значно спростить процес реєстрації та розгляду ваших зауважень та пропозицій.

У разі отримання таких зауважень і пропозицій громадськості вони будуть розміщені в Єдиному реєстрі з оцінки впливу на довкілля та передані суб'єкту господарювання (протягом трьох робочих днів із дня їх отримання). Особи, що надають зауваження та пропозиції, своїм підписом засвідчують згоду на обробку їх персональних даних. Суб'єкт господарювання під час підготовки звіту з оцінки впливу на довкілля зобов'язаний врахувати повністю, врахувати частково або обґрунтовано відхилити зауваження й пропозиції громадськості, надані в процесі громадського обговорення обсягу досліджень та рівня деталізації інформації, що підлягає включенню до звіту з оцінки впливу на довкілля. Детальна інформація про це включається до звіту з оцінки впливу на довкілля.

14. Рішення про провадження планованої діяльності.

Згідно чинного законодавства України рішенням про провадження даної планованої діяльності буде продовження строку дії спеціального дозволу на користування надрами (видобування (експлуатація) корисних копалин (природний газ, конденсат, супутні гази: етан, пропан, бутан) на Талалаївському родовищі).

(вид рішення, згідно частини 1 статті 11 Закону України «Про оцінку впливу на довкілля») що видається Державною службою геології та надр України

(орган, до уповноважень якого належить прийняття цього рішення)

15. Усі зауваження та пропозиції громадськості до планованої діяльності, обсягу досліджень і рівня деталізації інформації, що підлягає включенню до звіту з оцінки впливу на довкілля необхідно надсилати до

Департаменту екології та природних ресурсів Чернігівської обласної державної адміністрації, поштова адреса: вул. Шевченка, 7, м. Чернігів, 14000;

електронна адреса: deko_post@cg.gov.ua, (тел./факс. (0462) 675-085;

контактна особа: Ганжа Валентина Юріївна.

ОГОЛОШЕННЯ

Прилуцька міська рада здійснює відбір виконавців послуг із експертної грошової оцінки земельної ділянки із земель комунальної власності територіальної громади м. Прилуки з метою її подальшого продажу.

Об'єктом оцінки є земельні ділянки, розташовані у м. Прилуки за адресами:

– вул. Пирятинська, 2-А, площею 58 кв.м (кадастровий номер земельної ділянки: 7410700000:04:001:0776, цільове призначення: 03.07);

– вул. Київська, 299, площею 11953 кв. м (кадастровий номер земельної ділянки: 7410700000:03:001:0607, цільове призначення: 11.02);

– Привокзальна площа, 14, площею 7491

цільове призначення: 03.07);

– вул. Київська, 315, площею 174 кв.м (кадастровий номер земельної ділянки: 7410700000:03:001:0126, цільове призначення: 03.07).

Розгляд пропозицій оцінювачів, які виявлять бажання взяти участь у відборі, буде здійснено в ході засідання постійної депутатської комісії з питань будівництва, земельних відносин, екології та природних ресурсів (чергове засідання комісії після кінцевої дати подання документів).

Пропозиції оцінювачів мають містити інформацію про: вартість виконання робіт без урахування податку на додану вартість, строк виконання робіт (у календарних днях), кількість звітів про експертну грошову оцінку земельних ділянок, що складені оцінювачем за попередні 24 місяці.

– копію документа, що засвідчує реєстрацію фізичних осіб у Державному реєстрі фізичних осіб платників податків, або копія сторінок паспорта для осіб, які через свої релігійні переконання відмовляються від прийняття реєстраційного номера облікової картки платників податків та повідомили про це відповідний орган державної податкової служби й мають відмітку в паспорті (для претендента – фізичної особи-підприємця);

– копії установчих документів претендента та відвідки про присвоєння йому ідентифікаційного коду згідно з ЄДРПОУ (для претендента – юридичної особи);

– копії ліцензії;

– копії кваліфікаційних документів оцінювачів претендента, яких буде залучено до проведення оцінки та підписання звіту про експертну грошову

Трибуна Хлібороба



Видається з 5 березня 1932 року

№ 18 (9334) ЧЕТВЕР, 10 ТРАВНЯ 2018 РОКУ

ВКЛОНІМОСЯ І МЕРТВИМ, І ЖИВИМ

ШАНОВНА

ТАЛАЛАЇВСЬКА ГРОМАДО!

9 травня Україна святкує 73-ю річницю з Дня Перемоги. Ми висловлюємо щирі вдячність за героїчні справи нашим ветеранам, за мужність, витримку, проявлені у тяжкі роки війни, захищаючи Батьківщину і світ від фашизму.

У цей славний день ми згадуємо всіх, чия життя забрала війна, низько вклоняємося та складаємо глибоку шану ветеранам, які на своїх плечах винесли тягар війни та підняли країну з руїн у повоєнні роки. Ми ушановуємо тих, хто в тилу самовіддано працює наближав розгром ворога.

Важко знайти слова, якими можна було б передати всю вдячність за ваш безсмертний подвиг переможців у найжорстокішій війні.

Згадка про Другу світову війну об'єднує всіх нас — тих, хто воював на

ДОРОГІ ВЕТЕРАНИ! ШАНОВНІ ТАЛАЛАЇВЦІ!

Сердечно вітаємо вас із 73-ю річницею перемоги у Другій світовій війні! Роки цієї війни увійшли у світову історію як час небаченого раніше жорстокого протистояння багатьох держав гітлерівському нацизму. Україна опинилася в епіцентрі цієї титанічної боротьби. Нашому народу було відведено в ній одну з найтрагічніших ролей — він втратив майже десять мільйонів своїх синів і дочок. Довгі 1225 днів і ночей Україна була окупована нацистськими загарбниками. Окупована, але

Анатолій ДУПА,
голова райдержадміністрації.

не зломлена. Загарбана, але не поставлена на коліна.

У ці травневі дні ми вшановуємо й ушановуємо подвиг всіх, хто, не шкодуючи власного життя, захищав рідну землю, виборював нашу свободу у нерівному поєдинку з ворогом.

Бажаємо вам миру, міцного здоров'я, родинного затишку, довгих та щасливих літ життя, сил та наснаги для добрих справ в ім'я України.

Юрій ДЗЮБАН,
голова районної ради.

ШАНОВНІ ВЕТЕРАНИ війни, діти війни, громада сіл Чернецької сільради!

Щиро вітаю вас із 73-ю річницею Дня Перемоги над нацизмом у Другій світовій війні!

Згадаймо всіх поіменно і ніколи не забуваймо тих наших земляків, хто віддав життя на бойових і трудових фронтах, боровся за Перемогу, хто мужньо протистояв ворогу і самовіддано боро-

Шановні ветерани Другої світової, працівники агрофірми «Обрій» ЛТД, наші пайовики! Прийміть найщиріші вітання з річницею Великої Перемоги!

Цей дійсно святий день завжди викликає почуття світлої радості, безмежної гордості за наш народ та гіркий сум водночас. Низький уклін, вічна пам'ять і слава визволителям, котрі зі зброєю в руках захистили свободу і незалежність нашої країни і тривічним

дів, низько схиляємо голови перед їх світлою пам'яттю. Висловлюємо свою безмежну синівську вдячність усім, хто тяжкою ратною працею наближав довгоочікуваний день визволення та кував перемогу в тилу. Низький уклін вам за це! Нехай у кожній родині завжди

ШАНОВНІ ВЕТЕРАНИ! ДОРОГІ ЗЕМЛЯКИ!

Щиро вітаю вас із Днем Перемоги над нацизмом у Другій світовій війні. Страшна трагедія коштувала життя мільйонів українців і завдала неправних втрат. Ми низько схиляємо голови перед світлою пам'яттю тих, хто, нехтуючи смерть, зупинив нацистську навалу ціною власного життя, складаємо глибоку шану всім, хто виборював перемогу в жорстоких боях і самовіддано трудився в тилу.

Бажаю вам, дорогі наші ветерани, міцного здоров'я, оптимізму та бадьорості



● ПАМ'ЯТЬ

А ЇЇ КВІТИ ЗНОВУ ЗАЦВІЛИ

У ці травневі дні, коли своєю зеленню молодих трав і ніжним цвітінням садів буває природа і, здавалося б, тільки радій життю, мені на серце лягає легкий смуток. Бо якраз у розповні цієї весняної краси пішла у засвіти улюблена вчителька з мого далекого шкільного дитинства Тамара Михайлівна Чечотенко (Кухаренко). Тільки й сказала на прощання: «Я піду, бо Господь мене із неба кличе, це мені востаннє птах курличе, янгол мою душу забира. Я вас всіх любила і люблю, тільки жити на землі дарує крила і у вічність двері відкрива». І відлетіла до небес її безмежно щира і поетична душа.

А з мого серця вже третій рік від того 5 травня сум не сходить. Яка це людина була! Осє я вам трохи розкажу про неї. Давно було наше перше знайомство. Вересень 1969-го, в Корінецькій школі нова вчителька. З вуст у вуста передається: «А що викладатиме? Що-що, фізкультуру?! Та чи ж вона щось уміє на турніку? Молода вона для вчительки!» Так категорично заявляли хлопці-старшокласники, а ми, дівчата, ніяк не хотіли з цим погоджуватись. Бо нова вчителька нам відразу сподобалась. То й що, що молодіусінька, зате в неї он який спортивний костюм — вовняний, червоний, не те, що наші прості з розтягненими колінками. А напівкеди — та ми таких і в найкращому своєму сні не

їх набором рухливі ігри. Звідки таке у вісімнадцятирічній дівчині, в якій ще школярське молоко на губах не обсохло — прийшла до нас прямо з-за шкільної парти по закінченні Талалаївської школи? Наче в неї за плечима важезний ранець із багатим педагогічним досвідом. Теплої пори не злазили з турніка і каната, крос, стрибки, футбол, волейбол до сьомого поту, взимку — лижі, санчата, гірки, сніжки, хокей, у великому шкільному коридорі (спортзалу не було) днювали й ночували за тенісним столом. А ще моя улюблена акробатика! Тамара Михайлівна сама гнучка, як лозинка, прямо захохла мене в цей вид спорту. Удвох із нею ми виступали з акробатичними вправами у школі, в сільському клубі. Нам скрізь було цікаво, весело й захоплювало з нашою вчителькою. Де ми, там і Тамара Михайлівна — у туристичних походах, на ставку чи на Роменці, на спортивних змаганнях чи піонерському зльоті, просто в розмовах біля багаття, де в казані умліває нехитрий куліш, за розучуванням нових пісень. Улюблена вчителька привела нас до перемоги в конкурсі загонової пісні на районному піонерському зльоті.

Тамара Михайлівна завжди залишалась нашою, корінецькою, вже коли після закінчення Ніжинського педінституту й поїхала із села в Ромни. Для неї Корінецьке,

ПОВІДОМЛЕННЯ ПРО ПЛАНОВАНУ ДІЯЛЬНІСТЬ, яка підлягає оцінці впливу на довкілля

Нафтогазовидобувне управління «Чернігівнафтогаз» Публічного акціонерного товариства «Укрнафта» інформує про намір провадити плановану діяльність та оцінку її впливу на довкілля.

1. Інформація про суб'єкт господарювання

Юридична адреса: пров. Несторівський, 3–5, Шевченківський район, м. Київ, 04053, Україна, +38(044)506-10-03. Адреса реєстрації відокремленого підрозділу: вул. Вокзальна, 1, м. Прилуки, Чернігівська обл., 17500.

2. Планована діяльність, її характеристика, технічні альтернативи

Продовження видобування на Талалаївському родовищі корисних копалин (природний газ, конденсат, супутні: етан, пропан, бутани). Дослідно-промислово експлуатація родовища проводиться з 1973 року, а промислово з 1981 року.

Технічна альтернатива:

Технічна альтернатива зазначеної планованої діяльності відсутня, оскільки Талалаївське родовище в промисловій експлуатації на підставі спеціального дозволу на користування надрами №2033 від 11.11.1999 року, виданого Державною службою геології та надр України терміном на 20 років.

3. Місце провадження планованої діяльності

Талалаївське родовище розташоване на території Талалаївського селищної ради Талалаївського р-ну Чернігівської області (державний акт договору оренди серія І-ЧН №001664, реєстраційний №101, рішення від 29.12.2001 р.) та Старо-талалаївської сільської ради (державний акт договору оренди серія І-ЧН №001663, реєстраційний №97, рішення від 29.12.2001 р.), гірничий відвід №2284 від 15.10.2012 року. На території Талалаївського району в межах гірничого відводу

конденсату. Середній дебіт 1 свердловини: газу — 0,02 тис. м³/добу проти проектного 6,0 тис. м³/добу. З початку експлуатації видобуто 2398,6 млн м³ газу і 1344,7 тис. тонн конденсату. Поточний коефіцієнт вилучення газу 0,567.

6. Екологічні та інші обмеження планованої діяльності за альтернативами:

Дотримання меж санітарно-захисних зон, дотримання об'ємів дозволених викидів в атмосферне повітря від стаціонарних джерел викидів, дотримання вимог щодо хімічного складу вод, що закачуються у пласти з метою підтримки пластового тиску, визначення та контроль їх сумісності з пластовими водами родовища, проведення спостережень за впливом діяльності на поверхневі та підземні води. В процесі ведення виробничої діяльності дотримуватись погоджених та відведених меж територій.

• технічної альтернативи:

Екологічні та інші обмеження планованої діяльності за технічною альтернативою відсутні через відсутність технічної альтернативи.

• щодо територіальної альтернативи:

Екологічні та інші обмеження планованої діяльності за територіальною альтернативою відсутні через відсутність територіальної альтернативи.

7. Необхідна еколого-інженерна підготовка і захист території за альтернативами

На родовищі використовуються закриті системи збору, що відповідає сучасним вимогам. Наявність розроблених у встановленому порядку ПЛАСів, розробка та виконання комплексу технологічних, технічних, організаційних рішень для забезпечення надійної безаварійної роботи промислових споруд. Проведення контрольно-аналітичних дослі-

Сфера, джерела та види можливого впливу на довкілля щодо технічної альтернативи відсутні через відсутність технічної альтернативи.

• щодо територіальної альтернативи:

Сфера, джерела та види можливого впливу на довкілля щодо територіальної альтернативи відсутні через відсутність територіальної альтернативи.

9. Належність планованої діяльності до першої чи другої категорії видів діяльності та об'єктів, які можуть мати значний вплив на довкілля та підлягають оцінці впливу на довкілля (зазначити відповідний пункт і частину статті 3 Закону України «Про оцінку впливу на довкілля»)

Належить до другої категорії видів планованої діяльності ст. 3 п. 3 ч. 3.

10. Наявність підстав для здійснення оцінки транскордонного впливу на довкілля (в т.ч. наявність значного негативного транскордонного впливу на довкілля та перелік держав, довкілля яких може зазнати значного негативного транскордонного впливу (зачеплених держав))

Підстави для здійснення оцінки транскордонного впливу на довкілля відсутні.

11. Планований обсяг досліджень та рівень деталізації інформації, що підлягає включенню до звіту з оцінки впливу на довкілля

До звіту з оцінки впливу на довкілля будуть включені з достатньою деталізацією наступні планові показники:

• опис місця провадження планованої діяльності та цілі планованої діяльності, опис основних характеристик планованої діяльності;

• опис поточного стану довкілля та факторів довкілля;

• оцінка впливу планованої діяльності на геологічне середовище, атмосферне пові-

тряне середовище, водне середовище, біологічне середовище, культурно-історичні цінності, ландшафтне середовище, соціально-економічне середовище, здоров'я населення, довкілля та отримання рішення про провадження планованої діяльності.

Процедура оцінки впливу на довкілля передбачає право і можливість громадськості для участі у цій процедурі, зокрема на стадії обговорення обсягу досліджень та рівня деталізації інформації, що підлягає включенню до звіту з оцінки впливу планованої діяльності на довкілля, а також на стадії розгляду уповноваженим органом поданого суб'єктом господарювання звіту із оцінки впливу на довкілля.

На стадії громадського обговорення звіту з оцінки впливу на довкілля протягом щонайменше 25 робочих днів громадськості надається можливість подавати будь-які зауваження і пропозиції до звіту з оцінки впливу на довкілля та планованої діяльності, а також взяти участь у громадських слуханнях. Детальніше про процедуру громадського обговорення звіту з оцінки впливу на довкілля буде повідомлено в оголошенні про початок громадського обговорення.

13. Громадське обговорення обсягу досліджень та рівня деталізації інформації, що підлягає включенню до звіту з оцінки впливу планованої діяльності на довкілля

Протягом 20 робочих днів з дня офіційного оприлюднення цього повідомлення на офіційному веб-сайті уповноваженого органу громадськість має право надати уповноваженому органу, зазначеному у п. 15 цього повідомлення, зауваження і пропозиції до планованої діяльності, обсягу досліджень та рівня деталізації інформації, що підлягає включенню до звіту з оцінки впливу на довкілля.

Надаючи такі зауваження і пропозиції, вкажіть унікальний реєстраційний номер справи про оцінку впливу на довкілля планованої діяльності в Єдиному реєстрі оцінки впливу на

найкращим зовсім не бачили! 69-й рік, село, які там вовняна спортивна форма у школяра чи кеди?! А тут таке диво на наш завидючі дитячі очі. Ну, звісно ж, вбила наповал нас Тамара Михайлівна своїм костюмом. Це була любов з першого погляду, причому взаємна. І в селі від найменшого малюка до найстарших дідуся їй бабці її любили. Усміхнена, привітна, добра й щира, вона випромінювала тепло.

Сам Бог їй велів бути вчителькою, вона нею просто народилася. Кожен урок Тамари Михайлівни з якоюсь родзинкою, видумкою, не якесь нудне виконання фізичних вправ, а з повним

Господи, для неї Корінецьке, як перша любов, незгасла, і неперебутня. Тут вона починалася як учителька, тут рідні їй люди, рідні їй стежки, тут і долю свою знайшла. І коли б Тамара Михайлівна не приїжджала в село, воно завжди радо розкривало назустріч їй свої обійми.

Тепер тільки спогади про цю з красивою душею і великим серцем жінку. Ця весна і ця природа буяє без неї. А її квіти знову зацвіли, травень голівки їхні пригортає. Як без хмаринки дощик набіжить, то Тома з неба квіти поливає. Суму той цвіт додає і кличе до спогадів.

Любов ДИННИК,
с. Корінецьке.

СТАТИСТИКА

ЗАРОБІТНА ПЛАТА В ОБЛАСТІ

Середньомісячна заробітна плата штатних працівників підприємств, установ та організацій Чернігівської області в березні ц. р. становила 6448 грн. Це в 1,7 раза вище мінімальної заробітної плати (3723 грн.) та на 20,3% — ніж рік тому.

Реальна заробітна плата в березні 2018 року збільшилася проти попереднього місяця на 3,7%. За видами економічної діяльності, де сконцентрована основна частка зайнятих працівників

нашої області, середньомісячна номінальна заробітна плата штатних працівників становила: у промисловості — 7016 грн., у сільському господарстві — 6534 грн., в освіті — 6109 грн., в охороні здоров'я — 4872 грн.

Серед регіонів найвищий рівень зарплати спостерігався в м. Києві (13388 грн.), найнижчий — у Тернопільській (6394 грн.) та Чернівецькій (6424 грн.) областях.

Головне управління
статистики в області.

ДО ВІДОМА ГРОМАДЯН

СВІТЛА НЕ БУДЕ З 9-ї до 16:30

- 11 травня — с. Шевченкове, вул. Шевченка (9:00–15:30).
- 14 травня — с. Займище, ТОВ «Зоря», ферма; с. Довгалівка (село повністю).
- 15 травня — с. Красний Колядин, вул. Низова.
- 16 травня — с. Красний Колядин, вул. Ярова.
- 17 травня — смт Талалаївка, вул. Центральна, вул. Садова, вул. Молодіжна, вул. Освіти, вул. Сонячна, вул. Зернова, вул. Комунальна, прокуратура, дитячий садок «Сонечко», будинок культури.
- 18 травня — с. Займище, вул. Займищанська.

РАЙОН ЕЛЕКТРИЧНИХ МЕРЕЖ.

ну в межах причного відводу є промислові споруди: споруда дожимної насосної станції, будівля насосної, будівля насосної водопостачання, резервуари для води, будівля побутових приміщень, установи низькотемпературної сепарації газу, будівля котельної установи низькотемпературної сепарації газу, посудини попередньої сепарації газу.

Місце провадження планованої діяльності: територіальна альтернатива

Враховуючи межі Талалаївського родовища, межі гірничого відводу, гірничий відвід №2284 від 15.10.2012 року — територіальна альтернатива відсутня.

4. Соціально-економічний вплив планованої діяльності

Соціально-економічний вплив планованої діяльності полягає у створенні робочих місць для населення, яке проживає в межах даних адміністративних районів, сплаті податків у місцеві бюджети (в т. ч. сплата рентних платежів), допомозі органам місцевого самоврядування в ремонті доріг, мостів, очищенні русел річок та потічків і т. п.

5. Загальні технічні характеристики, у тому числі параметри планованої діяльності (потужність, довжина, площа, обсяг виробництва тощо)

Талалаївське родовище приурочене до криптодіапірової асиметричної складки субширотного простягання. Промислова газоносність родовища пов'язана з продуктивними горизонтами В-12, В-16, В-17, В-18, В-19, В-20, та Т, які представлені сумою малопотужних, часто невитриманих по площі пластів, пропластків і лінз пісковика. Площа гірничого відводу 12,1 км². Станом на 01.01.2017 р. на родовищі пробурено 21 свердловину, з них: видобувних, діючих — 4, бездіючих — 1, п'єзометричних — 3, водозабірних — 3, поглинаючих — 2, ліквідованих — 8. Талалаївське родовище знаходиться на завершальній стадії розробки. Поклади розробляються на режимі виснаження. Всього в 2016 році видобуто 3,6 млн м³ газу, 0,006 тис. тонн

досліджень атмосферного повітря, стану поверхневих ґрунтових вод, ґрунту, ландшафту на території, що перебуває під впливом експлуатаційних об'єктів родовища. Підприємство сертифіковане дотримується вимог ISO 9001:2000, OHSAS 8001:1999, ISO 14001:2004. Експлуатаційні об'єкти знаходяться в межах гірничого відводу на територіях, погоджених у встановленому порядку.

• щодо технічної альтернативи:

Еколого-інженерна підготовка і захист території щодо технічної альтернативи відсутні через відсутність технічної альтернативи.

• щодо територіальної альтернативи:

Еколого-інженерна підготовка і захист території щодо територіальної альтернативи відсутні через відсутність територіальної альтернативи.

8. Сфера, джерела та види можливого впливу на довкілля

На території Талалаївського родовища об'єкти природно-заповідного фонду відсутні. Джерелами забруднення атмосферного повітря є газозабірні установки, сепаратори, резервуари, які призначені для уловлювання нафтової емульсії (з подальшою передачею її на утилізацію). Потенційними джерелами забруднення ґрунтів, поверхневих та підземних вод можуть бути розливи пластових флюїдів у результаті виникнення аварійних ситуацій. В результаті здійснення планованої діяльності на флору та фауну здійснюється опосередкований вплив — присутність людей та обладнання на технологічних майданчиках. Крім того, серед впливів на довкілля необхідно зазначити можливе вилучення земельних ділянок та забір води з водозабірних споруд. Сфера, джерела та види можливого впливу на довкілля заінвентаризовані та обліковуються на території ведення діяльності у Талалаївському районі Чернігівської області, де експлуатуються машини, механізми та стаціонарне обладнання.

• щодо технічної альтернативи:

середовище, атмосферне повітря, поверхневі, підземні води, ґрунти, рослинний та тваринний світ, техногенне середовище, соціальне середовище;

• опис передбачених заходів, спрямованих на запобігання, відвернення, уникнення, зменшення, усунення значного негативного впливу на довкілля, у тому числі (за можливості) компенсаційних заходів;

• зауваження та пропозиції, які надійдуть у результаті громадських обговорень.

12. Процедура оцінки впливу на довкілля та можливість для участі в ній громадськості

Планована суб'єктом господарювання діяльність може мати значний вплив на довкілля і, отже, підлягає оцінці впливу на довкілля відповідно до Закону України «Про оцінку впливу на довкілля». Оцінка впливу на довкілля — це процедура, що передбачає:

• підготовку суб'єктом господарювання звіту з оцінки впливу на довкілля;

• проведення громадського обговорення планованої діяльності;

• аналіз уповноваженим органом звіту з оцінки впливу на довкілля, будь-якої додаткової інформації, яку надає суб'єкт господарювання, а також інформації, отриманої від громадського обговорення, під час здійснення процедури оцінки трансформованого впливу, іншої інформації;

• надання уповноваженим органом мотивованого висновку з оцінки впливу на довкілля, що враховує результати аналізу, передбаченого попереднім абзацом;

• врахування висновку з оцінки впливу на довкілля у рішенні про провадження планованої діяльності, зазначеного у п. 14 цього повідомлення.

У висновку з оцінки впливу на довкілля уповноважений орган, виходячи з оцінки впливу на довкілля планованої діяльності, визначає допустимість обґрунтовує недопустимість провадження планованої діяльності та визначає екологічні умови її провадження.

Заборонається розпочати провадження планованої

планованої діяльності в Єдиному реєстрі з оцінки впливу на довкілля (зазначений на першій сторінці цього повідомлення). Це значно спрощить процес реєстрації та розгляду ваших зауважень та пропозицій.

У разі отримання таких зауважень і пропозицій громадськості вони будуть розміщені в Єдиному реєстрі з оцінки впливу на довкілля та передані суб'єкту господарювання (протягом трьох робочих днів з дня їх отримання). Особи, що надають зауваження і пропозиції, своїм підписом засвідчують свою згоду на обробку їх персональних даних. Суб'єкт господарювання під час підготовки звіту з оцінки впливу на довкілля зоб'язаний врахувати повністю, враховувати частково або обґрунтовано відхилити зауваження і пропозиції громадськості, надані в процесі громадського обговорення обсягу досліджень та рівня деталізації інформації, що підлягає включенню до звіту з оцінки впливу на довкілля. Детальна інформація про це включиться до звіту з оцінки впливу на довкілля.

14. Рішення про провадження планованої діяльності

Згідно з чинним законодавством України рішенням про провадження даної планованої діяльності буде продовження строку дії спеціального дозволу на користування надрами (видобування (експлуатація) корисних копалин (природний газ, конденсат, супутні: етан, пропан, бутани)) на Талалаївському родовищі, що видається Державною службою геології та надр України.

15. Усі зауваження та пропозиції громадськості до планованої діяльності, обсягу досліджень та рівня деталізації інформації, що підлягає включенню до звіту з оцінки впливу на довкілля, необхідно надіслати до Департаменту екології та природних ресурсів Чернігівської обласної державної адміністрації, поштова адреса: вул. Шевченка, 7, м. Чернігів, 14000, електронна адреса: deko_post@cg.gov.ua, тел./факс. (0462) 675-085, контактна особа: Ганжа Валентина Юрївна.

Акт

від 17.09. 2018 року

с.м.т. Талалаївка

Ми представники НГВУ «Чернігівнафтогаз» ПАТ «Укрнафта»
Євдокимова С.А.-інженер з екологічної та радіаційної безпеки СЕ та РБ
(Схід); Овдієнко І.М.- інженер з екологічної та радіаційної безпеки СЕ та РБ
(Схід) та представник Талалаївської селищної ради

секретар селищної ради Михайлюк Т.В
(посада, прізвище, ім'я, по батькові)

Склали цей акт про те, що нами розміщена об'ява (повідомлення) щодо
планової діяльності НГВУ «Чернігівнафтогаз», на території Талалаївської
селищної ради (Талалаївське родовище) , що підлягає оцінці впливу на
довкілля на дощі оголошень.

Євдокимова С.А.

Овдієнко І.М

Михайлюк Т.В





УКРАЇНА

ТАЛАЛАЇВСЬКА
СЕЛИЩНА РАДА
ЧЕРНІГІВСЬКОЇ ОБЛАСТІ

НАЦІОНАЛЬНА АКЦІОНЕРНА
СТРАХОВА КОМПАНІЯ

ОРАНТА

ВІДДІЛЕННЯ

ТАЛАЛАЇВСЬКОГО РАЙОНУ
ЧЕРНІГІВСЬКОЇ ОБЛАСТІ

с.м.т. ТАЛАЛАЇВКА



17.09.18р.

Григорук О.В.

КП «Прилуцьке міжміське бюро
технічної інвентаризації»
Чернігівської обласної ради

Тимошенко Т.М.

Two pages of a document with dense text, possibly a contract or agreement, with some red markings.

с.м.т. ТАЛАЛАЇВКА

с.м.т. Талалаївка

Акт

від 14.09 2018 року

с.Староталалаївка

Ми представники НГВУ «Чернігівнафтогаз» ПАТ «Укрнафта» Євдокимова С.А.-інженер з екологічної та радіаційної безпеки СЕ та РБ (Схід); Овдієнко І.М.- інженер з екологічної та радіаційної безпеки СЕ та РБ (Схід) та представник Староталалаївської сільської ради

Староталалаївської сільської голова Покришка В.П
(посада, прізвище, ім'я, по батькові)

Склали цей акт про те, що нами розміщена об'ява (повідомлення) щодо планової діяльності НГВУ «Чернігівнафтогаз», на території Староталалаївської сільської ради (Талалаївське родовище), що підлягає оцінці впливу на довкілля на дощі оголошень.

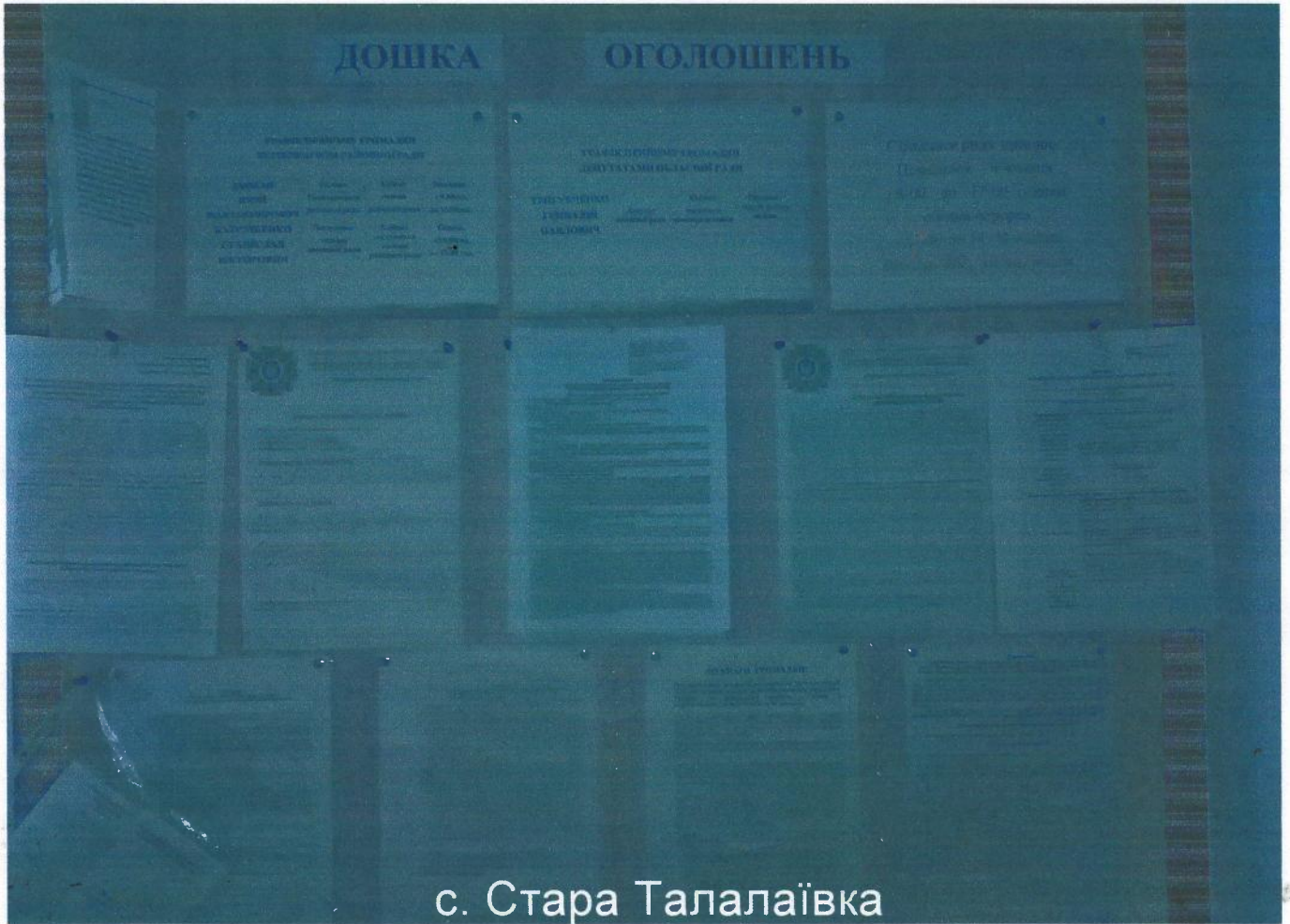
Євдокимова С.А.

Овдієнко І.М

Покришка В.П



17.09.18 Діагн Яценіца О.В.



16 (24) Липень 2019

ЕКО ГАЗЕТА

Бренд Zara до 2025 року повністю перейде на екологічні тканини

Знаменитий представник мас-маркету долучився до знаменитої ініціативи, пообіцявши, що до 2025 року перейде на 100% екологічні тканини. Це забезпечить також нульовий викид відходів.

Представники Zara пообіцяли, що також до вище зазначеного року 80% енергії у штаб-квартирі бренду, фабриках і магазинах забезпечуватимуть альтернативні джерела енергії, повідомляє The Guardian.

Власник компанії Zara, організація Inditex, пообіцяла, що інші бренди, які також входять у їхнє підпорядкування, – Zara Home, Massimo Dutti та Pull & Bear – також слідуватимуть прикладу Zara.

Додаток 3
до Порядку передачі документації
для надання висновку з оцінки впливу
на довкілля та фінансування оцінки впливу на довкілля

(дата офіційного опублікування в Єдиному реєстрі з оцінки впливу на довкілля (автоматично генерується програмними засобами ведення Реєстру, не зазначається суб'єктом господарювання)

20189131699

(реєстраційний номер справи про оцінку впливу на довкілля планованої діяльності)

ОГОЛОШЕННЯ

про початок громадського обговорення звіту
з оцінки впливу на довкілля

Повідомляємо про початок громадського обговорення звіту з оцінки впливу на довкілля планованої діяльності, зазначеної у пункті 1 цього оголошення, з метою виявлення, збирання та врахування зауважень і пропозицій громадськості до планованої діяльності.

1. Планована діяльність

Продовження видобування корисних копалин на Талалаївському родовищі, Чернігівської області (газ природний, конденсат, супутні компоненти: етан, пропан, бутани). Талалаївське родовище в промисловій експлуатації з 1981 року.

(загальні технічні характеристики, у тому числі параметри планованої діяльності (потужність, довжина, площа, обсяг виробництва тощо), місце провадження планованої діяльності)

2. Суб'єкт господарювання

Публічного акціонерного товариства «Укрнафта» код ЄДРПОУ 00135390
пров. Несторівський, 3-5 Шевченківський район, м. Київ, 04053, Україна,
Контактний номер телефону: + 38(044)5061003
Нафтогазовидобувне управління «Чернігівнафтогаз» код ЄДРПОУ 00136573
вул Вокзальна 1, м. Прилуки, Чернігівська обл., 17500

(повне найменування юридичної особи, код згідно з ЄДРПОУ або прізвище, ім'я та по батькові

фізичної особи - підприємця, ідентифікаційний код або серія та номер паспорта (для фізичних осіб, які через свої релігійні переконання відмовляються від прийняття реєстраційного номера облікової картки платника податків та офіційно повідомили про це відповідному контролюючому органу і мають відмітку у паспорті),

місцезнаходження юридичної особи або місце провадження діяльності фізичної особи - підприємця

(поштовий індекс, адреса), контактний номер телефону)

3. Уповноважений орган, який забезпечує проведення громадського обговорення

Департамент агропромислового розвитку, екології та природних ресурсів Чернігівської обласної державної адміністрації: пр. Миру, 14, м. Чернігів, 14000, тел. (0462) 77-44-88, e-mail: dapr_post@cg.gov.ua. Контактна особа: Ганжа Валентина Юріївна.

(найменування уповноваженого органу, місцезнаходження, номер телефону та контактна особа)

4. Процедура прийняття рішення про провадження планованої діяльності та орган, який розглядатиме результати оцінки впливу на довкілля

Відповідно до законодавства рішенням про провадження даної планованої діяльності буде: продовження строку дії спеціального дозволу на користування надрами (видобування (експлуатація) корисних копалин : (нафта, газ, розчинений у нафті) на Північно-Ярошівському родовищі.

що видається:

Державною службою геології та надр України

(вид рішення про провадження планованої діяльності, орган, уповноважений його видавати, нормативний документ, що передбачає його видачу)

5. Строки, тривалість та порядок громадського обговорення звіту з оцінки впливу на довкілля, включаючи інформацію про час і місце усіх запланованих громадських слухань

Тривалість громадського обговорення становить 25 робочих днів (не менше 25, але не більше 35 робочих днів) з моменту офіційного опублікування цього оголошення (зазначається у назві оголошення) та надання громадськості доступу до звіту з оцінки впливу на довкілля та іншої додаткової інформації, визначеної суб'єктом господарювання, що передається для видачі висновку з оцінки впливу на довкілля.

Протягом усього строку громадського обговорення громадськість має право подавати будь-які зауваження або пропозиції, які, на її думку, стосуються планованої діяльності, без необхідності їх обґрунтування. Зауваження та пропозиції можуть подаватися в письмовій формі (у тому числі в електронному вигляді) та усно під час громадських слухань із внесенням до протоколу громадських слухань. Пропозиції, надані після встановленого строку, не розглядаються.

Громадські слухання (перші) відбудуться

20.08.2019 о 11.00 годині в прим Талалаївської селищної (об'єднаної) територіальної громади за адресою: 17200, Чернігівська обл., Талалаївський р-н, селище Талалаївка, вул. Вокзальна, буд. 3.

(зазначити дату, час, місце та адресу проведення громадських слухань)

Громадські слухання (другі) відбудуться: не заплановано.

(вказати дату, час, місце та адресу проведення громадських слухань)

6. Уповноважений центральний орган або уповноважений територіальний орган, що забезпечує доступ до звіту з оцінки впливу на довкілля та іншої доступної інформації щодо планованої діяльності

Департамент агропромислового розвитку, екології та природних ресурсів Чернігівської обласної державної адміністрації: пр. Миру, 14, м. Чернігів, 14000, тел.

(0462) 77-44-88, e-mail: dapr_post@cg.gov.ua. Контактна особа: Ганжа Валентина Юріївна.

(зазначити найменування органу, місцезнаходження, номер телефону та контактну особу)

7. Уповноважений центральний орган або уповноважений територіальний орган, до якого надаються зауваження і пропозиції, та строки надання зауважень і пропозицій

Департамент агропромислового розвитку, екології та природних ресурсів Чернігівської обласної державної адміністрації: пр. Миру, 14, м. Чернігів, 14000, тел. (0462) 77-44-88, e-mail: dapr_post@cg.gov.ua. Контактна особа: Ганжа Валентина Юріївна.

(зазначити найменування органу, поштову та електронну адресу, номер телефону та контактну особу)

Зауваження і пропозиції приймаються протягом усього строку громадського обговорення, зазначеного в абзаці другому пункту 5 цього оголошення.

8. Наявна екологічна інформація щодо планованої діяльності

Звіт з оцінки впливу на довкілля планованої діяльності на 284 сторінках.

(зазначити усі інші матеріали, надані на розгляд громадськості)

(зазначити іншу екологічну інформацію, що стосується планованої діяльності)

9. Місце (місця) розміщення звіту з оцінки впливу на довкілля та іншої додаткової інформації (відмінне від приміщення, зазначеного у пункті 6 цього оголошення), а також час, з якого громадськість може ознайомитися з ними

1. Нафтогазовидобувне управління «Чернігівнафтогаз» вул. Вокзальна 1, м. Прилуки, Чернігівська обл.

2. Талалаївська селищна (об'єднана) територіальна громада за адресою: 17200, Чернігівська обл., Талалаївський р-н, селище Талалаївка, вул. Вокзальна, буд. 3.

Початок ознайомлення громадськості з матеріалами Звіту з оцінки впливу на довкілля планованої діяльності – з 24.07.2019 р

(найменування підприємства, установи, організації, місцезнаходження, дата, з якої громадськість

може ознайомитися з документами, контактна особа)

Додаток 3
до Порядку передачі документації
для надання висновку з оцінки впливу
на довкілля та фінансування оцінки впливу на довкілля

(дата офіційного опублікування в Єдиному реєстрі з оцінки впливу на довкілля (автоматично генерується програмними засобами ведення Реєстру, не зазначається суб'єктом господарювання)

2018891440

(реєстраційний номер справи про оцінку впливу на довкілля планованої діяльності)

ОГОЛОШЕННЯ

про початок громадського обговорення звіту
з оцінки впливу на довкілля

Повідомляємо про початок громадського обговорення звіту з оцінки впливу на довкілля планованої діяльності, зазначеної у пункті 1 цього оголошення, з метою виявлення, збирання та врахування зауважень і пропозицій громадськості до планованої діяльності.

1. Планована діяльність

Продовження видобування на Монастирищенському родовищі корисних копалин (нафта, газ, розчинений у нафті, супутні корисні компоненти: етан, пропан, бутани).

(загальні технічні характеристики, у тому числі параметри планованої діяльності (потужність, довжина, площа, обсяг виробництва тощо), місце провадження планованої діяльності)

Громадські слухання (перші) відбудуться

16.08.2019 о 11.00 годині в приміщенні Ічнянської міської (об'єднаної) територіальної громади за адресою: 16703, Чернігівська обл., Ічнянський р-н, м. Ічня, вул. Трудова, буд. 2а.

(зазначити дату, час, місце та адресу проведення громадських слухань)

Громадські слухання (другі) відбудуться: не заплановано.

(вказати дату, час, місце та адресу проведення громадських слухань)

ВСЕУКРАЇНСЬКЕ ВИДАННЯ РОЗПОВСЮДЖУЄТЬСЯ В ДРУКОВАНОМУ ВИГЛЯДІ ТА ЗАСОБАМИ ЕЛЕКТРОННОГО ЗВ'ЯЗКУ В УКРАЇНІ І ЗА КОРДОНОМ

№ 16 (24) Листопад 2019

ЖУРНАЛ ЕСПО

ЩОБ ЗАВТРА
НЕ БУЛО
ПІЗНО

Скорочення
викидів вугільних
електростанцій
поліпшило
здоров'я людей

Вода – нове рідке
золото

Всі проблеми не
в пакеті: 6 міфів
про пластик

Департамент агропромислового розвитку, екології та природних ресурсів Чернігівської обласної державної адміністрації: пр. Миру, 14, м. Чернігів, 14000, тел. (0462) 77-44-88, e-mail: dapr_post@cg.gov.ua. Контактна особа: Ганжа Валентина Юріївна.

(зазначити найменування органу, поштову та електронну адресу, номер телефону та контактну особу)

Зауваження і пропозиції приймаються протягом усього строку громадського обговорення, зазначеного в абзаці другого пункту 5 цього оголошення.

8. Наявна екологічна інформація щодо планованої діяльності

Звіт з оцінки впливу на довкілля планованої діяльності. (зазначити усі інші матеріали, надані на розгляд громадськості)

(зазначити іншу екологічну інформацію, що стосується планованої діяльності)

9. Місце (місця) розміщення звіту з оцінки впливу на довкілля та іншої додаткової інформації (відмінне від розміщення, зазначеного у пункті 6 цього оголошення), а також час, з якого громадськість може ознайомитися з ними

1. Нафтогазовидобувне управління «Чернігівнафтогаз» вул Вокзальна 1, м.Прилуки, Чернігівська обл.

2. Болотницька сільська рада: 17240, Чернігівська обл., Талалаївський р-н, с.Болотниця, вул. Миру, 16

Початок ознайомлення громадськості з матеріалами Звіту з оцінки впливу на довкілля планованої діяльності – з 24.07.2019 р

(найменування підприємства, установи, організації, місцезнаходження, дата, з якої громадськість може ознайомитися з документами, контактна особа)

Додаток 3
до Порядку передачі документації
для надання висновку з оцінки впливу
на довкілля та фінансування оцінки впливу на довкілля

(дата офіційного опублікування в Єдиному реєстрі з оцінки впливу на довкілля (автоматично генерується програмними засобами ведення Реєстру, не зазначається суб'єктом господарювання)

20189131699

(реєстраційний номер справи про оцінку впливу на довкілля планованої діяльності)

ОГОЛОШЕННЯ
про початок громадського обговорення звіту
з оцінки впливу на довкілля

Повідомляємо про початок громадського обговорення звіту з оцінки впливу на довкілля планованої діяльності, зазначеної у пункті 1 цього оголошення, з метою виявлення, збирання та врахування зауважень і пропозицій громадськості до планованої діяльності.

1. Планована діяльність

Продовження видобування корисних копалин на Талалаївському родовищі, Чернігівської області (газ природний, конденсат, супутні компоненти: етан, пропан, бутан). Талалаївське родовище в промисловій експлуатації з 1981 року.

(загальні технічні характеристики, у тому числі параметри планованої діяльності

(потужність, довжина, площа, обсяг виробництва тощо), місце провадження планованої діяльності)

2. Суб'єкт господарювання

Публічного акціонерного товариства «Укрнафта» код ЄДРПОУ 00135390

пров. Несторівський, 3-5 Шевченківський район, м. Київ, 04053, Україна,

Контактний номер телефону: + 38(044)5061003

Нафтогазовидобувне управління «Чернігівнафтогаз» код ЄДРПОУ 00136573

вул Вокзальна 1, м.Прилуки, Чернігівська обл., 17500

(повне найменування юридичної особи, код згідно з ЄДРПОУ або прізвище, ім'я та по батькові

фізичної особи - підприємця, ідентифікаційний код або серія та номер паспорта (для фізичних осіб, які через свої релігійні переконання відмовляються від прийняття реєстраційного номера облікової картки платника податків та офіційно повідомили про це відповідному контролюючому органу і мають відмітку у паспорті),

місцезнаходження юридичної особи або місце провадження діяльності фізичної особи - підприємця

(поштовий індекс, адреса), контактний номер телефону)

3. Уповноважений орган, який забезпечує проведення громадського обговорення

Департамент агропромислового розвитку, екології та природних ресурсів Чернігівської обласної державної адміністрації: пр. Миру, 14, м. Чернігів, 14000, тел. (0462) 77-44-88, e-mail: dapr_post@cg.gov.ua. Контактна особа: Ганжа Валентина Юріївна.

(найменування уповноваженого органу, місцезнаходження, номер телефону та контактна особа)

4. Процедура прийняття рішення про провадження планованої діяльності та орган, який розглядатиме результати оцінки впливу на довкілля

Відповідно до законодавства рішенням про провадження даної планованої діяльності буде: продовження строку дії спеціального дозволу на користування надрами (видобування (експлуатація) корисних копалин : (нафта, газ, розчинений у нафті) на Північно-Ярошівському родовищі.

що видається:

Державною службою геології та надр України

(вид рішення про провадження планованої діяльності, орган, уповноважений його видавати, нормативний документ, що передбачає його видачу)

5. Строки, тривалість та порядок громадського обговорення звіту з оцінки впливу на довкілля, включаючи інформацію про час і місце усіх запланованих громадських слухань

Тривалість громадського обговорення становить 25 робочих днів (не менше 25, але не більше 35 робочих днів) з моменту офіційного опублікування цього оголошення

(зазначається у назві оголошення) та надання громадськості доступу до звіту з оцінки впливу на довкілля та іншої додаткової інформації, визначеної суб'єктом господарювання, що передається для видачі висновку з оцінки впливу на довкілля.

Протягом усього строку громадського обговорення громадськість має право подавати будь-які зауваження або пропозиції, які, на її думку, стосуються планованої діяльності, без необхідності їх обґрунтування. Зауваження та пропозиції можуть подаватися в письмовій формі (у тому числі в електронному вигляді) та усно під час громадських слухань із внесенням до протоколу громадських слухань. Пропозиції, надані після встановленого строку, не розглядаються.

Громадські слухання (перші) відбудуться

20.08.2019 о 11.00 годині в прим Талалаївської селищної (об'єднаної) територіальної громади за адресою: 17200, Чернігівська обл., Талалаївський р-н, селище Талалаївка, вул. Вокзальна, буд. 3.

(зазначити дату, час, місце та адресу проведення громадських слухань)

Громадські слухання (другі) відбудуться: не заплановано.

(вказати дату, час, місце та адресу проведення громадських слухань)

6. Уповноважений центральний орган або уповноважений територіальний орган, що забезпечує доступ до звіту з оцінки впливу на довкілля та іншої доступної інформації щодо планованої діяльності

Департамент агропромислового розвитку, екології та природних ресурсів Чернігівської обласної державної адміністрації: пр. Миру, 14, м. Чернігів, 14000, тел. (0462) 77-44-88, e-mail: dapr_post@cg.gov.ua. Контактна особа: Ганжа Валентина Юріївна.

(зазначити найменування органу, місцезнаходження, номер телефону та контактну особу)

7. Уповноважений центральний орган або уповноваже-

ний територіальний орган, до якого надаються зауваження і пропозиції, та строки надання зауважень і пропозицій

Департамент агропромислового розвитку, екології та природних ресурсів Чернігівської обласної державної адміністрації: пр. Миру, 14, м. Чернігів, 14000, тел. (0462) 77-44-88, e-mail: dapr_post@cg.gov.ua. Контактна особа: Ганжа Валентина Юріївна.

(зазначити найменування органу, поштову та електронну адресу, номер телефону та контактну особу)

Зауваження і пропозиції приймаються протягом усього строку громадського обговорення, зазначеного в абзаці другому пункту 5 цього оголошення.

8. Наявна екологічна інформація щодо планованої діяльності

Звіт з оцінки впливу на довкілля планованої діяльності на 284 сторінках.

(зазначити усі інші матеріали, надані на розгляд громадськості)

(зазначити іншу екологічну інформацію, що стосується планованої діяльності)

9. Місце (місця) розміщення звіту з оцінки впливу на довкілля та іншої додаткової інформації (відмінне від приміщення, зазначеного у пункті 6 цього оголошення), а також час, з якого громадськість може ознайомитися з ними

1. Нафтогазовидобувне управління «Чернігівнафтогаз» вул Вокзальна 1, м.Прилуки, Чернігівська обл.

2. Талалаївська селищна (об'єднана) територіальна громада за адресою: 17200, Чернігівська обл., Талалаївський р-н, селище Талалаївка, вул. Вокзальна, буд. 3.

Початок ознайомлення громадськості з матеріалами Звіту з оцінки впливу на довкілля планованої діяльності – з 24.07.2019 р

(найменування підприємства, установи, організації, місцезнаходження, дата, з якої громадськість може ознайомитися з документами, контактна особа)

Додаток 3
до Порядку передачі документації
для надання висновку з оцінки впливу
на довкілля та фінансування оцінки впливу на довкілля

(дата офіційного опублікування в Єдиному реєстрі з оцінки впливу на довкілля (автоматично генерується програмними засобами ведення Реєстру, не зазначається суб'єктом господарювання)

2018891440

(реєстраційний номер справи про оцінку впливу на довкілля планованої діяльності)

ОГОЛОШЕННЯ

про початок громадського обговорення звіту
з оцінки впливу на довкілля

Повідомляємо про початок громадського обговорення звіту з оцінки впливу на довкілля планованої діяльності, зазначеної у пункті 1 цього оголошення, з метою виявлення, збирання та врахування зауважень і пропозицій громадськості до планованої діяльності.

1. Планована діяльність

Продовження видобування на Монастирищенському родовищі корисних копалин (нафта, газ, розчинений у нафті, супутні корисні компоненти: етан, пропан, бутани).

(загальні технічні характеристики, у тому числі параметри планованої діяльності

(потужність, довжина, площа, обсяг виробництва тощо), місце провадження планованої діяльності)

2. Суб'єкт господарювання

Публічного акціонерного товариства «Укрнафта» код

ЄДРПОУ 00135390

пров. Несторівський, 3-5 Шевченківський район, м. Київ, 04053, Україна,

Контактний номер телефону: + 38(044)5061003

Нафтогазовидобувне управління «Чернігівнафтогаз» код ЄДРПОУ 00136573

вул Вокзальна 1, м.Прилуки, Чернігівська обл., 17500

(повне найменування юридичної особи, код згідно з ЄДРПОУ або прізвище, ім'я та по батькові

фізичної особи - підприємця, ідентифікаційний код

або серія та номер паспорта (для фізичних осіб, які через свої релігійні переконання відмовляються від при-

Акт

від 19 07 2019 року

с. Талалаївка

Ми, представники НГВУ «Чернігівнафтогаз» ПАТ «Укрнафта»
Євдокимова С.А. - інженер з екологічної та радіаційної безпеки СЕ та РБ
(Схід); Паляниця О.В. - інженер з екологічної та радіаційної безпеки СЕ та
РБ (Схід) та представник Талалаївської ОТГ

Сенширній голова Величко Чорні Євдокимович

(посада, прізвище, ім'я, по батькові)

склали цей акт про те, що нами на офіційній дошці оголошень Талалаївської
ОТГ розміщено оголошення про початок громадського обговорення Звіту з
оцінки впливу на довкілля планової діяльності з видобування корисних
копалин НГВУ «Чернігівнафтогаз» ПАТ «Укрнафта» на Талалаївському
родовищі та передали Звіт з оцінки впливу на довкілля по Талалаївському
родовищу представнику Талалаївської ОТГ.

Євдокимова С.А.

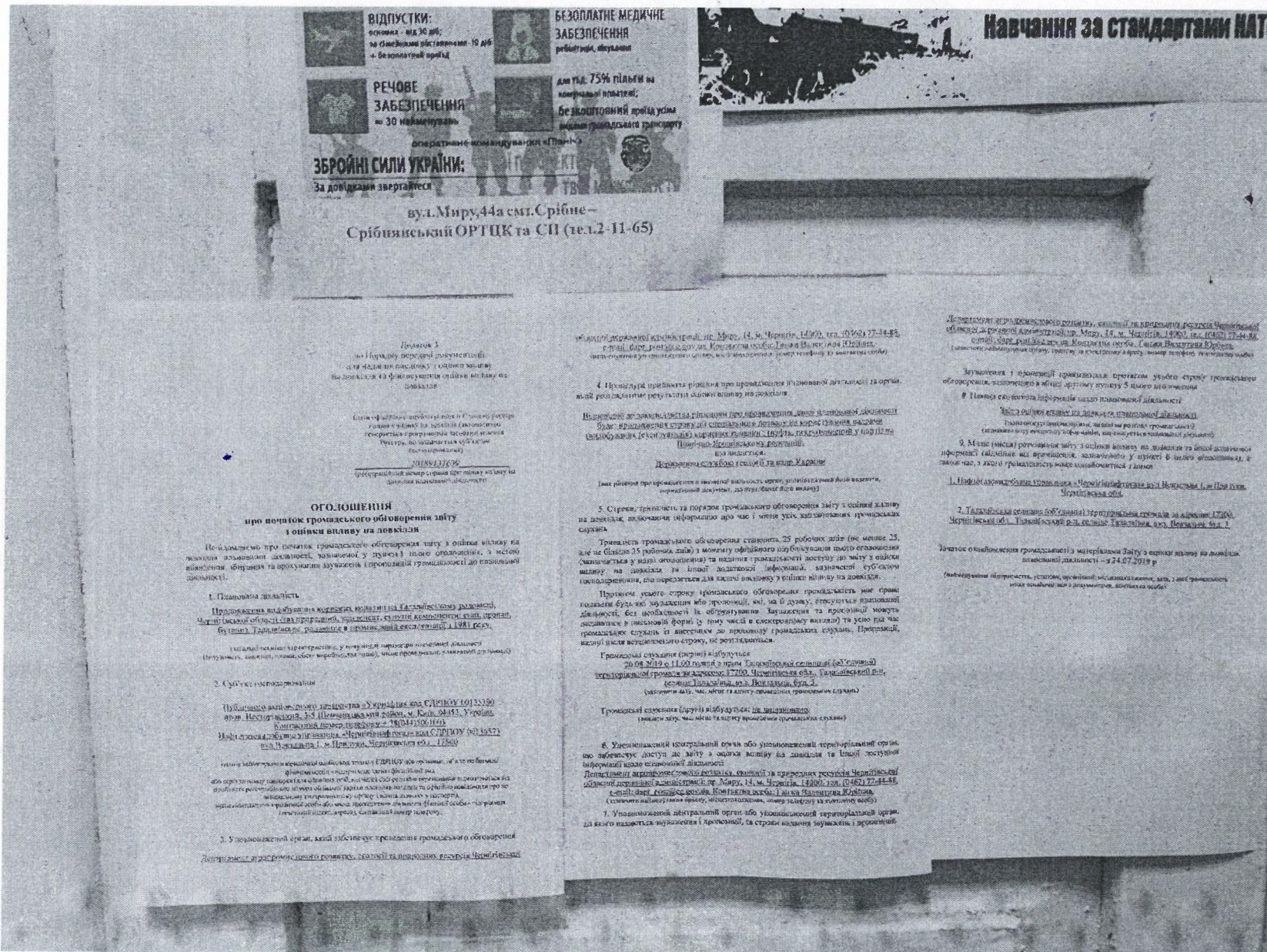
Паляниця О.В.

Величко Ч.В.



Фотофіксація розміщення оголошення про початок громадського обговорення звіту з ОВД

Талалаївського родовища (Талалаївська ОТГ)



19.07.2019р.

Віталій Жолничук О.В

Акт

від 19 04. 2019 року

с.м.т. Стара Талалаївка

Ми, представники НГВУ «Чернігівнафтогаз» ПАТ «Укрнафта»
Євдокимова С.А.- інженер з екологічної та радіаційної безпеки СЕ та РБ
(Схід); Паляниця О.В. - інженер з екологічної та радіаційної безпеки СЕ та
представник Староталалаївської сільської ради

Староталалаївської сільської рада Шокришак В.П.

(посада, прізвище, ім'я, по батькові)

склали цей акт про те, що нами розміщено об'яву на офіційній дошці оголошень Староталалаївської сільської ради про початок громадського обговорення Звіту з оцінки впливу на довкілля планової діяльності з видобування корисних копалин НГВУ «Чернігівнафтогаз» ПАТ «Укрнафта» на Талалаївському родовищі та передали Звіт з оцінки впливу на довкілля по Талалаївському родовищу представнику сільради.

Євдокимова С.А.

Паляниця О.В.

Шокришак В.П.



**ТОВАРИСТВО З ОБМЕЖЕНОЮ ВІДПОВІДАЛЬНІСТЮ
«НПСО-КОНСАЛТИНГ»**

73003, м. Херсон, вул. Петра Калнишевського, будинок 6, E-mail: npsoconsalt1@gmail.com
р/р 26000878849414 в АТ «Укрсиббанк» МФО 351005
Код ЄДРПОУ 423617471

від «09» вересня 2019 р. № 09/09-1

Департаменту екології та природних ресурсів
Чернігівської обласної державної адміністрації
14000, м. Чернігів, пр-т Миру, 14

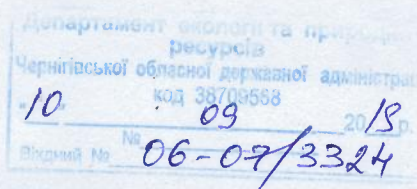
**ТОВАРИСТВО З ОБМЕЖЕНОЮ
ВІДПОВІДАЛЬНІСТЮ НПСО-
КОНСАЛТИНГ**

73003, Херсонська обл., місто Херсон, Суворовський район, ВУЛИЦЯ ПЕТРА КАЛНИШЕВСЬКОГО, будинок 6

На підставі п.7. Постанови КМУ від 13 грудня 2017 р. № 1026 Про затвердження Порядку передачі документації для надання висновку з оцінки впливу на довкілля та фінансування оцінки впливу на довкілля та Порядку ведення Єдиного реєстру з оцінки впливу на довкілля. Надсилаємо Вам додаткову інформацію яка стосується планової діяльності «Продовження видобування на Талалаївському родовищі корисних копалин (природний газ, конденсат, супутні: етан, пропан, бутани)» Публічного акціонерного товариства «Укрнафта» (реєстраційний номер справи 20189131699 у Єдиному реєстрі з оцінки впливу на довкілля).

Додаткова інформація складається з картографічних матеріалів та координат розташування родовища в системі координат СК-42 та WGS-84, для деталізації місцезнаходження Талалаївського родовища в межах Талалаївського району Чернігівської області.

Зазначаємо що в повідомленні про планову діяльність за номером справи 20189131699 у Єдиному реєстрі з оцінки впливу на довкілля дата офіційного оприлюднення якого 17.09.2018, було вказана площа гірничого відводу 12,1 км². Так як згідно ч.7. ст.17 Кодексу України "Про надра" (ст.17 доповнено частиною 7 Законом України № 2314-VIII від 01.03.2018) не потребують гірничого відводу користувачі нафтогазоносними надрами, які отримали спеціальний дозвіл на користування такими надрами та з урахуванням того що дію Спеціального дозволу № 2033 на користування надрами від 11.11.1999 р. було продовжено і внесено зміни що стосуються збільшення площі родовища до 12,16 км² вже після



оприлюднення повідомлення у Єдиному реєстрі з оцінки впливу на довкілля на підставі наказів від 22.12.2018 №№ 509, 510¹ (продовжено строк дії та внесено зміни) то в Звіті було вирішено використовувати інформацію про площу родовища 12,16 км².

Також повідомляємо що під час написані Звіту з оцінки впливу на довкілля за реєстраційним номером справи 20189131699 у Єдиному реєстрі з оцінки впливу на довкілля була допущена технічна помилка на сторінці 1:

«Видобування корисних копалин (газ природний, конденсат, супутні компоненти: етан, пропан, бутани) на Талалаївському родовищі.»

Вірним просимо вважати наступне:

«Продовження видобування корисних копалин (газ природний, конденсат, супутні компоненти: етан, пропан, бутани) на Талалаївському родовищі.»

Підстава: Постанова КМУ від 13 грудня 2017 р. № 1026 Про затвердження Порядку передачі документації для надання висновку з оцінки впливу на довкілля та фінансування оцінки впливу на довкілля та Порядку ведення Єдиного реєстру з оцінки впливу на довкілля.

Додатки:

1. Карта розміщення Талалаївського родовища на території Чернігівської області на 1 арк.
2. Координат розташування Талалаївського родовища в системі координат СК-42 та WGS-84 на 1 арк.

Виконавчий директор «НПСО-
КОНСАЛТИНГ» по м. Чернігову та
Чернігівській області



В.А.Войнілович

¹ Електронний ресурс: Офіційний сайт Державної служби геології та надр України. Режим доступу: <http://www.geo.gov.ua/orders-of-the-state-geonadr/#2018>

Додаток 1 Карта розміщення Талалаївського родовища на території Чернігівської області



Додаток 2 Координат розташування Талалаївського родовища в системі координат СК-42 та WGS-84

№ кутової точки	Система координат: СК-42		Система координат: WGS-84	
	Пн.Ш.	Сх.Д.	Пн.Ш.	Сх.Д.
№1	50°49'10"	33°07'00"	50°49'9.595236"	33°6'53.772206"
№2	50°49'15"	33°08'00"	50°49'14.596328"	33°7'53.772723"
№3	50°48'47"	33°10'03"	50°48'46.597996"	33°9'55.32"
№4	50°48'00"	33°09'51"	50°47'59.597087"	33°9'44.777242"
№5	50°47'07"	33°08'40"	50°47'6.595092"	33°8'33.778610"
№6	50°46'55"	33°07'40"	50°46'54.593894"	33°7'33.778388"
№7	50°47'10"	33°07'02"	50°47'9.593475"	33°6'55.777292"
№8	50°48'25"	33°06'45"	50°48'24.594308"	33°6'38.773923"

АКТ

про неявку представників громадськості під час проведення громадських слухань у процесі оцінки впливу на довкілля

20 серпня 2019 року

Чернігівська область
(місце проведення)

с. Талалаївка

вул. Богдана, буд. 3

На виконання вимог ст. 7 Закону України «Про оцінку впливу на довкілля» з метою виявлення, збирання та врахування зауважень і пропозицій громадськості до планованої діяльності, 20 серпня 2019 року о 11⁰⁰ у приміщенні

Талалаївської сесійної зали
(місце проведення)

мали відбутись громадські слухання у процесі оцінки впливу на довкілля щодо планованої діяльності ЗПМ "Фирмадота" Надтошовидобувних управ-
(назва суб'єкта господарювання)

ління "Чернігівдортотот"

(реєстраційний номер справи 2018/913/16/99) щодо продовження
видобування на Талалаївському родовищі поршених
(планована діяльність)

копалин (кварцовий пісок, концентрат, сульфідні: еман, кро-
пан, бурштин)

На зазначені слухання представники громадськості не з'явилися.

У зв'язку із тим, що на громадських слуханнях присутні їх організатор (представники Департаменту екології та природних ресурсів Чернігівської обласної державної адміністрації) та суб'єкт господарювання (представник в.о старшого інженера з екологічної та радіаційної безпеки), а також з урахуванням пункту 23 Порядку проведення громадських слухань у процесі оцінки впливу на довкілля затвердженого постановою Кабінету Міністрів України від 13 грудня 2017 року № 989, зазначені слухання вважаються такими, що відбулися.

Головуючий

Начальник відділу моніторингу та оцінки впливу на довкілля Департаменту екології та природних ресурсів Чернігівської облдержадміністрації

В.Ганжа

Представник суб'єкта господарювання

в.о ст. інженера СБ та РБ Паленциця О.В. ППМ

Паленциця О.В.